




CITTA' di ARZIGNANO

Provincia di Vicenza

SETTORE GESTIONE DEL TERRITORIO - COMUNE DI ARZIGNANO
 Piazza Libertà, 12 - 36071, Arzignano (VI)
 www.comune.arzignano.vi.it - e-mail: urbanistica@comune.arzignano.vi.it

Piano Comunale di Classificazione Acustica

Elaborato PCCA 01 04 Scala 1:5.000



Sindaco
 dott. Giorgio Gentini

Responsabile di Procedimento
 Dirigente Settore Gestione del Territorio
 Arch. Alessandro Mascarelli

Responsabile di Procedimento
 Ufficio Ambiente
 Arch. Giovanni Panagin

Progettista del Piano
 Dott. Ing. Carlo Rissotto
 Tecnico Competente in Acustica Ambientale
 Regione Veneto n. 767

Collaboratori del progettista
 Arch. Andrea Fortinelli
 Tecnico Competente in Acustica Ambientale
 Regione Veneto n. 536

LANDES di Marco Grendel
 (Contributo parte grafico)




PCCA - rev. 01










PRC PIANO COMUNALE DI CLASSIFICAZIONE ACUSTICA - gennaio 2017



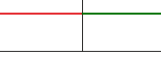

Elaborato PCCA Piano Comunale di Classificazione Acustica
 Scala 1:5.000

LEGENDA

-  Confine comunale
-  Confine comuni limitrofi
-  Limiti tra classi acustiche comuni limitrofi

- Classificazione acustica del territorio comunale (D.P.C.M. 14/11/1997)**
-  Classe I: aree particolarmente protette
 -  Classe II: aree prevalentemente residenziali
 -  Classe III: aree di tipo misto
 -  Classe IV: aree ad intensa attività umana
 -  Classe V: aree prevalentemente industriali
 -  Classe VI: aree esclusivamente industriali

- Fasce di pertinenza canile comunale (art. 21 RA Comune di Arzignano)**
-  Fascia di pertinenza canile comunale (250 metri di raggio)

- Fasce di pertinenza stradale D.P.R. 30.03.2004, n. 142**
-  Fascia di pertinenza stradale (categoria nuova realizzazione A - 250 metri per lato)
 -  Fascia di pertinenza stradale (categoria esistente Ca - 100 metri per lato categoria nuova realizzazione C1 - 150 metri per lato)
 -  Fascia di pertinenza stradale (categoria esistente Cb - 150 metri per lato categoria nuova realizzazione C2 - 150 metri per lato)
 -  Fascia di pertinenza stradale (categoria esistente e nuova realizzazione E, F - 30 metri per lato)

