







Sindaco  
dott. Giorgio Gentilin

Dirigente Settore Gestione del territorio  
arch. Alessandro Mascarello

Progetto cartografico  
ing. Luca Zanella

agosto 2017

**LEGENDA**

-  Confine comunale
-  Ambiti di urbanizzazione consolidata
-  Superficie Territoriale trasformata o interessata da procedimenti in corso Destinazione residenziale
-  Superficie Territoriale trasformata o interessata da procedimenti in corso Destinazione produttiva
-  Superfici oggetto di variante ai sensi dell'art. 7 "VARIANTI VERDI PER LA RICLASSIFICAZIONE DI AREE EDIFICABILI" della Legge Regionale 16 marzo 2015, n. 4
-  Aree di dissesto

